



Vuurtoren Loop Head

## **Rondreis Ierland 2018**

We boekten een rondreis van 17 dagen bij Echt Ierland, waar ze voor ons een iets aangepaste route bedachten. We vlogen naar Cork. Ons eerste adres was Kinsale waar we verbleven in The White House. Ons tweede adres was Woodlaw House in Killarney. Daarna Temple Gate Hotel in Ennis, Hillside Lodge in Clifden, Strandhill Lodge & Suites in Strandhill en het Sandymount Hotel in Dublin.

Afbeelding



Cobh Railway Station

## **Cobh Railway Station**

Cobh was de haven vanwaaruit de Titanic vertrok naar Amerika. Je ziet op de foto een monument, gewijd aan de Titanic. Er is ook een oud treinstation met toeristische waarde. Het was vroeger een druk station waar veel emigranten aankwamen om per schip naar Amerika te vertrekken.

### **Info**

[Over het station](#)

Afbeelding



Cobh vanaf de pier

## **Cobh vanaf de pier**

Cobh is een vriendelijk stadje aan de zuidkust van Ierland.

### **Info**

[Op GB-liefhebbers](#)

Afbeelding



Cobh straatmuzikant

## **Cobh, straatmuzikant**

Het is Ierland. Overal is er muziek in pubs en soms, zoals hier, op straat.

### **Info**

[Op Ireland.com](https://www.opireland.com)

Afbeelding



White House Kinsale

## **White House Kinsale**

Ons eerste hotel, in Kinsale. We hadden één van de kamers op de bovenste verdieping en keken vandaaruit over Pearse Street.

### **Info**

[The White House op het net](#)

Afbeelding



Winkels in Kinsale

## **Winkels in Kinsale**

Kinsale is een overzichtelijk en levendig stadje met winkels, pubs, een jachthaven.

### **Info**

[Winkelen in Kinsale](#)

Afbeelding



Charles Fort

## **Charles Fort**

Charles Fort is een oude vesting bij Kinsale.

### **Info**

[Charles Fort](#)

Afbeelding



hunebed

## **Hunebed**

Waar deze foto genomen is, weet ik even niet. We zien wel overal in Ierland prehistorische monumenten

### **Info**

[Over monumenten van grote stenen in Ierland](#)

Afbeelding



Mizen Head

## **Mizen Head**

Aan dit uiterste puntje in het zuid-westen van Ierland is een bezoekerscentrum. Je kunt er een heel eind wandelen.

### **Info**

[Op Wikipedia over Mizen Head](#)

Afbeelding



Mizen Head Cliffs

### **Mizen Head, de rotsen**

Indrukwekkend, de rotsen bij Mizen Head. We zouden later nog veel meer hoge rotsen bij de oceaan gaan zien. Ik denk dat je over land niet verder naar het westen kunt.

#### **Info**

[Op Ireland.com](https://www.ireland.com)

Afbeelding



Ladies' View

## **Ladies' View**

In de Ring of Kerry even ten zuiden van Killarney kom je langs dit uitzicht. Klik maar op de foto voor een groter beeld.



Kust Ierland

## **Ierse kust zuid-west**

Deze foto is genomen ergens tussen Mizen Head en Killarney. Geeft een beeld van de grillig gevormde kust van Ierland.

## **Healy Pass**



Healy Pass

### **Info**

[Op Buroscanbrit over de Healy Pas](#)  
Afbeelding



Glanmore Lake

## **Glanmore Lake**

Glanmore Lake, gezien vanaf de Healy Pass. Het is een plek die we een volgende keer wat beter zouden gaan bekijken. Er is nog heel veel te ontdekken.

### **Info**

[Over de Healy Pass](#)

[Op Wikipedia over Glanmore Lake](#)

Afbeelding



Dursey Cable Car

## **Dursey Cable Car**

Hier zijn we aan de uiterste westpunt van het schiereiland Beara. Aan de overkant ligt Dursey Island. Je kunt er naartoe met een kabelbaan maar dat kwam ons met de tijd niet uit.

### **Info**

[Dienstregeling van de kabelbaan](#)

Afbeelding



Beara, richtingaanwijzer

**Beara richtingaanwijzer**

Bij Dursey Island



Valentia Island, zicht op de oceaan

### **Valentia Island, zicht op de oceaan**

Aan de westkust van Ierland kom je natuurlijk overal de oceaan tegen. Toch een ander gevoel dan aan de Noordzee te staan. De kust is bijna overal ruig, je ziet en hoort de golven tegen de rotsen beuken. Hier op Valentia Island dringt het temeer door dat die oceaan zo groot is.

#### **Info**

[Op Wikipedia over Valentia Island](#)

[Telegraph Field Valentia Island](#)

Afbeelding



Valentia Island, haven

**Valentia Island, haven**



Killarney, Ross Castle

### **Killarney, Ross Castle**

Luka Bloom, een Ierse meester op de gitaar en "bogman", vertelde tijdens een concert in Enschede, dat de Engelsen twee dingen heel goed hadden gedaan in

Ierland: ze lieten een stel mooie kastelen achter en ze vertrokken uit Ierland. Leuk om even te vertellen. Nou is dit kasteel gesticht door autochtone Ieren, zoals je kunt lezen op Wikipedia.

## **Info**

[Op Wikipedia](#)

[Luka Bloom als bogman](#)

## **Tunnel van bomen**

Onderweg zie je vaak een tunnel van bomen. Waarschijnlijk worden ze nauwelijks onderhouden. De vrachtwagens rijden de nieuwe loten er wel vanaf.

Afbeelding



Tunnel van bomen onderweg

**Info**

[Over de speciale Dark Hedges die voorkomen in de Game of Thrones](#)

Afbeelding



Pub Food in Courtney's Bar

### **Pub Food in Courtney's Bar**

Als je van hotel naar hotel trekt, moet je toch iedere avond uit eten. Dat vinden we niet erg, hoor. Meestal nemen we iets simpels, zoals hier een hamburger of een fish 'n' chips, verpakt in een namaakkrant. Natuurlijk een pint bier erbij en

desnoods hebben ze in Ierland ook wel wijn.

## **Info**

[Over de fish & chips op Wikipedia](#)

Afbeelding



Loop Head, golven op de kust


**Loop Head, golven op de rotsen**

Vanuit Killarney trokken we naar Ennis met een grote omweg langs Loop Head met de vuurtoren. Om er te komen namen we de veerboot over de rivier de Shannon bij Tarbert. We houden wel van een stukje varen. Het bezoek aan de vuurtoren is echt de moeite waard, ook vanwege de prachtige omgeving.

## **Info**

[Over de veerpont.](#)

Afbeelding



Bridges of Ross

## **Bridges of Ross**

Op de Bridge of Ross. Gelukkig stortte die niet in.

### **Info**

[Op Tripadvisor](#)

## **Cliffs of Moher**

Behoorlijk toeristisch maar die mensen worden allemaal verspreid over een flink gebied. Wel erg de moeite waard om te gaan kijken. Steile rotsen en ver uitkijken over de zee. en je kunt een heel eind wandelen langs de rotswanden.



Cliffs of Moher



Ennis Friary

## **Ennis Friary**

Ook wel de Abbey. Nu een museum. Leuk om te bezoeken.

### **Info**

[Op Wikipedia](#)

Afbeelding



Burren National Park

## **Burren National Park**

Hier hebben we een route gelopen. Overal heb je uitzicht op die kale bergen. Net alsof je op een andere planeet bent.

### **Info**

[Burren National Park](#)

Afbeelding



Zonsondergang

### **Zonsondergang op de terugweg van Burren**

Overal op onze reis zijn we weer langs de kust gekomen, de oceaan, zonsondergangen, eilanden. In de steden kom je wel veel mensen tegen maar onderweg is het rustig en dit plekje was ook praktisch verlaten. Even rustig kijken naar dit plaatje.

Afbeelding



Connemara onderweg

## **Connemara onderweg**

De eerste dag in Connemara, in Clifden, was het mistig en regende het een beetje. Een dagje met de auto de streek verkennen: de Sky Road. Ons hotel lag er aan.

### **Info**

[Op Connemara.net](http://Connemara.net)

Afbeelding



bruggetje onderweg Connemara - Derreen

### **Bruggetje onderweg Connemara**

Ierland doet heel vaak ouderwets aan. Zo'n bruggetje in de weg, de mist, water, groene heuvels. Door de telefoonpaal weet je dat deze foto niet genomen is in de middeleeuwen :)

Afbeelding



Dog's Bay

## **Dog's Bay**

Deze foto is van Dog's bay of van de baai ernaast, Gurteen Beach. Het was niet echt strandweer. Wel een heel mooi strand.

## **Info**



Diamond Hill afdaling

## Diamond Hill afdaling

Diamond Hill is een aardig hoge bult om te beklimmen, maar het is een heel mooie tocht naar de top. Aan de andere kant van de berg heb je een prachtig uitzicht. Deze foto is ergens bovenaan de afdaling.

### Info

[Diamond Hill op Wikipedia](#)

## Diamond Hill afdaling uitzicht op zee

Hier zijn we iets lager op Diamond Hill. Een voldaan gevoel over de tocht over de heuvel, voor ons Nederlanders natuurlijk een berg!

### Info



Diamond Hill afdaling uitzicht op zee  
Afbeelding



Omey Island

## **Omey Island**

Als het eb is, kun je over de zeebodem op Omey Island rijden.

### **Info**

[Omey Island getijdentabel](#)

[Omey Island op The Irish Road Trip](#)

### **Naar Omey Island oversteken**

Onze Skoda halverwege Omey Island.

Afbeelding



Strandhill met Ben Bulben


## **Strandhill met Ben Bulben**

Strandhill is een klein plaatsje aan de kust in County Sligo. Op de achtergrond zie je Ben Bulben, een tafelberg die telkens in het het landschap opduikt als je er rondrijdt.

### **Info**

[Go Strandhill](#)

Afbeelding



Glencar watervallen

## **Glencar watervallen**

Deze watervallen kun je bezoeken. Er is een parkeerplaats langs de weg en dan kun je een route langs de watervallen nemen.

### **Info**

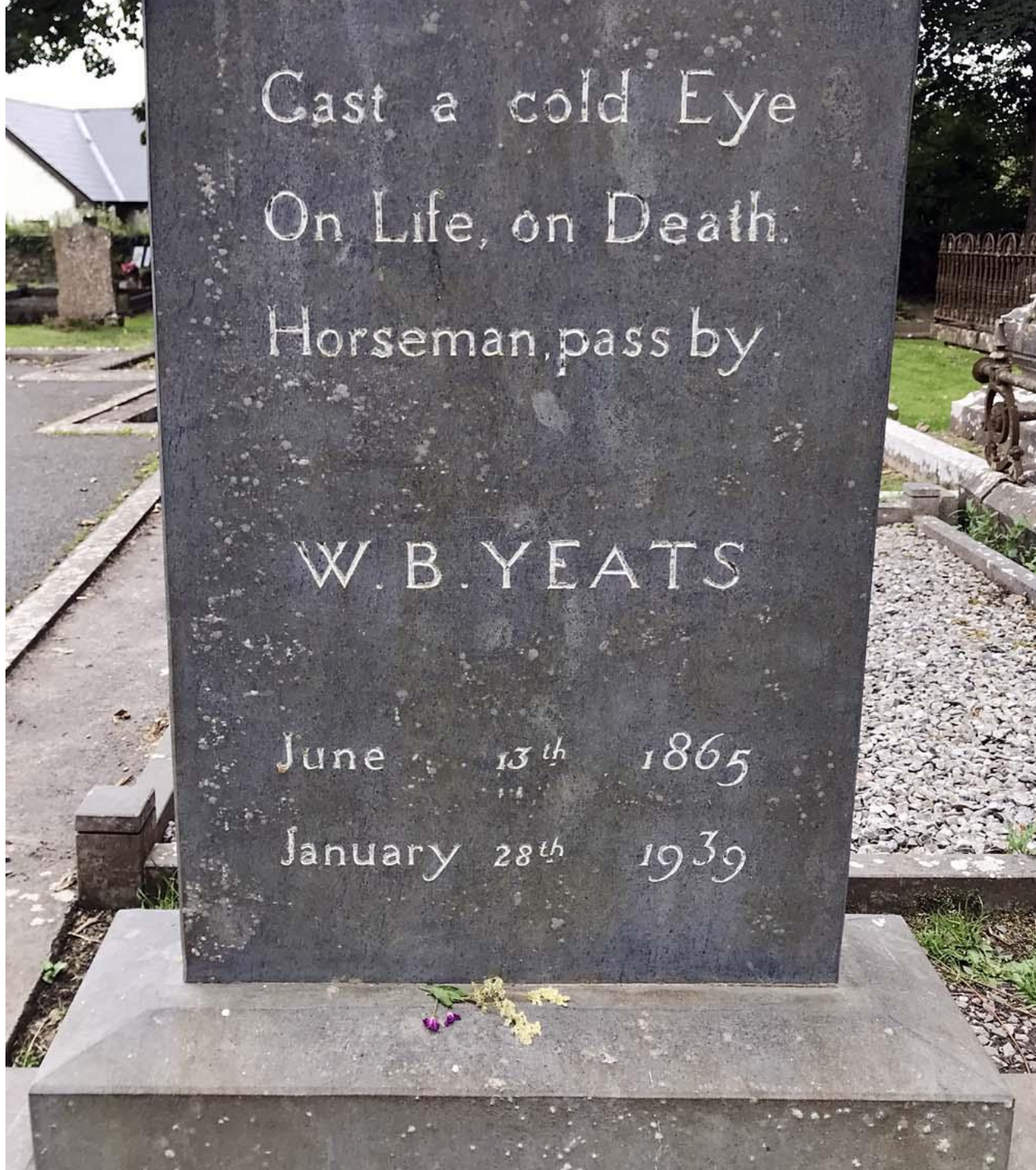
[Leitrim \(Co.\) Tourism](#)

Cast a cold Eye On Life, on Death. Horseman pass by

## **Grafsteen van W.B. Yeats**

In Drumcliff is het graf van de bekende dichter William Butler Yeats. Zo af en toe komt er een buslading Chinezen een foto maken en zo zijn wij weer te zien in de Chinese huiskamers op de telefoontjes van de bezoekers.

Afbeelding



grafsteen van W.B. Yeats

### Info

[W.B. Yeats op Wikipedia](#)



Carrowmore

## **Carrowmore**

Carrowmore is een plek waar veel grafmonumenten bij elkaar komen. Hier en daar liggen de stenen in cirkels en op andere plaatsen zie je gestapelde stenen, zoals hier op de foto. Er is ook nog een veel groter monument dat lijkt op het graf van koningin Mebh. De kaart op de achtergrond is, lijkt mij, Ben Bulbin met dat haakje in de contour.

## **Info**

[Carrowmore op Gostrandhill.com](https://gostrandhill.com)

Afbeelding



Graf van Queen Mebh

### **Graf van Queen Mebh**

Of Queen Mebh sagefiguur is of werkelijk heeft bestaan, weet ik nog niet. Ze wordt wel voorgesteld als een stoere vrouw.

#### **Info**

[Queen Mebh op Knocknarea](#)

[Op The Fr. O'Flanagan Heritage Centre](#)

Afbeelding



Knocknarea vergezicht

## **Knocknarea vergezicht**

We hebben de Knocknarea beklommen. Bovenaan kom je dan bij het graf van Queen Mebh. Onderweg heb je telkens een mooi uitzicht over de omgeving.

### **Info**

[Knocknarea op Wikipedia](#)

Afbeelding



Dublin uitgaansstraat

## **Dublin - Temple Bar District**

Onze laatste verblijfplek was Dublin. Het is een drukke grote stad. Daar is natuurlijk van alles te zien. Hier even een blik in een straat in het Temple Bar District. De beroemde Temple Bar was eigenlijk te vol. Dublin schijnt populair te zijn als voor een vrijgezellenavond en dat kun je je gemakkelijk voorstellen als je door dit gedeelte loopt.

### **Info**

[Over het Temple Bar District](#)

Afbeelding



Guinness brouwerij

## Guinness brouwerij

In Dublin bezochten we ook het Guinness Storehouse. Het is even wennen, maar dan leer je wel Guinness drinken in Ierland. Dan ook maar eens kijken hoe het wordt gemaakt. In de brouwerij is er een uitgebreide tentoonstelling over het hele proces van Guinness brouwen. Eén deel van het recept is het toevoegen van stikstof omdat het anders niet goed te tappen is. We kregen les in het tappen van een Guinness en we zijn nu gecertificeerde Guinnessstappers.

Afbeelding



Trinity College - The Long Room

## Trinity College - The Long Room

Een heel oude bieb in het Trinity College tot aan de nok vol met boeken. Aan de zijkanten bustes van beroemde geleerden.

### Info

[Op Trinity College Dublin](#)

Afbeelding



Trinity College - Book of Kells

## Trinity College - Book of Kells

Er is in het Trinity College een enorme tentoonstelling over het Book of Kells. Daar komen de meeste bezoekers voor. Je kunt niet alles in je opnemen. Op deze foto afbeeldingen van beginletters in het boek.



Portret National Gallery Dublin

## **De National Gallery**

Dit museum is prachtig. Heel groot, mooi, licht, ruim en met een enorme collectie. Je kunt niet alles goed bekijken. Het portret van Michael Longley vond ik erg mooi. Kreeg wel een uitbrander van de suppoost want we mochten niet fotograferen.

### **Info**

[Naar de National Gallery in Dublin](#)

[Over het beeld van Garry Hynes op de foto Portret National Gallery Dublin](#)

[Over "Portrait of Michael Longley", het schilderij op de foto](#)

Afbeelding



Oscar Wilde - Merrion Square

### **Merrion Square met beeld van Oscar Wilde**

Merrion Square is een park in Dublin met o.a. een bekend beeld van Oscar Wilde.

## Info

[Merrion Square op Wikipedia](#)



Pearse station

## Info

[Over de vuurtoren op Loop Head](#)

Land

[Ierland](#)

Streek

[West-Ierland](#)

Plaats

[Kinsale](#)

[Killarney](#)

[Ennis](#)  
[Clifden](#)  
[Strandhill](#)  
[Dublin](#)  
Jaar reis  
[2018](#)